

Piano delle Regole

Fattibilità Geologica e Idraulica

TAVOLA

R.01

Stesura originale  
Giugno 2018

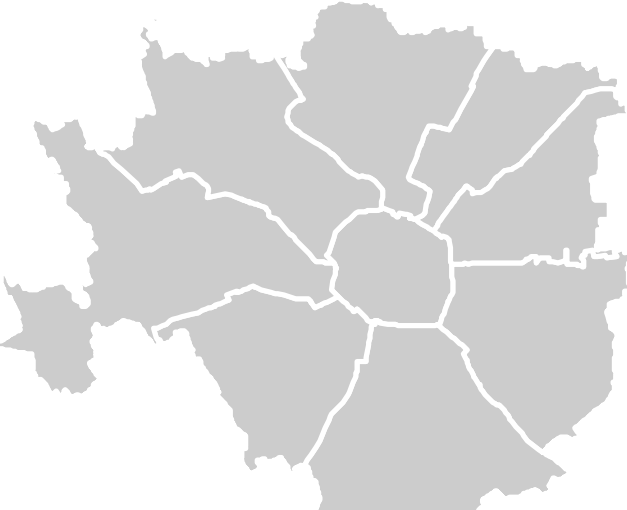
Data  
Ottobre 2019

Adozione:  
Delibera n. 2 Seduta Consiliare del 05/03/2019

Approvazione:  
Delibera n. 34 Seduta Consiliare del 14/10/2019

Riferimento Codice Delibera di Approvazione PGT  
T.1.1 3430-01-03000

Publicazione:  
BURL Serie Avvisi e Concorsi n. 6 del 05/02/2020



ELABORATO MODIFICATO A SEGUITO DELL'APPROVAZIONE DELLE CONTRODEDUZIONI ALLE OSSERVAZIONI DEI PAENTI DEGLI ENTI E DEI MUNICIPI E DELL'ACCOGLIMENTODELLE PROPOSTE DI MODIFICA PRESENTATE DAL C.C.

Quadrante: Unico

Scala: 1 : 20.000

Assessorato all'urbanistica, verde e agricoltura

Direzione Urbanistica

Area Pianificazione Urbanistica Generale

Sindaco  
Giuseppe Sala

Assessore  
Pierfrancesco Maran

Direttore Direzione  
Simona Collarini

Direttore Area  
Simona Collarini

Responsabile Unità Pianificazione Generale  
Marino Bottini

FATTIBILITA' GEOLOGICA E IDRAULICA

Classi di fattibilità geologica

 Classe II - Fattibilità con modeste limitazioni (Art. 44)

 Classe III - Fattibilità con consistenti limitazioni (Art. 45)


- Classe IIIa - Pericolosità di inondazione [media] (Art. 45.3)
- Classe IIIb - Pericolosità di inondazione [elevata] (Art. 45.4)
- Classe IIIc - Aree a bassa soggiacenza della falda (< 5 m) (Art. 45.5)
- Classe IIId - Aree che presentano scadenti caratteristiche geotecniche (Art. 45.6)
- Classe IIIE - Aree estrattive attive o dismesse (Art. 45.7)


 Classe IV - Fattibilità con gravi limitazioni (Art. 46)

- Classe IVa - Pericolosità di inondazione [molto elevata] (Art. 46.2)
- Classe IVb - Aree con emergenze idriche diffuse [fontanili e aree con emergenza della falda] (Art. 46.3)
- Classe IVc - Aree destinate a infrastrutture prioritarie per la difesa del suolo (Art. 46.4)


Acque superficiali

Scoperto

 Sommerso

 In progetto

Reticolo idrografico

 Specchi d'acqua